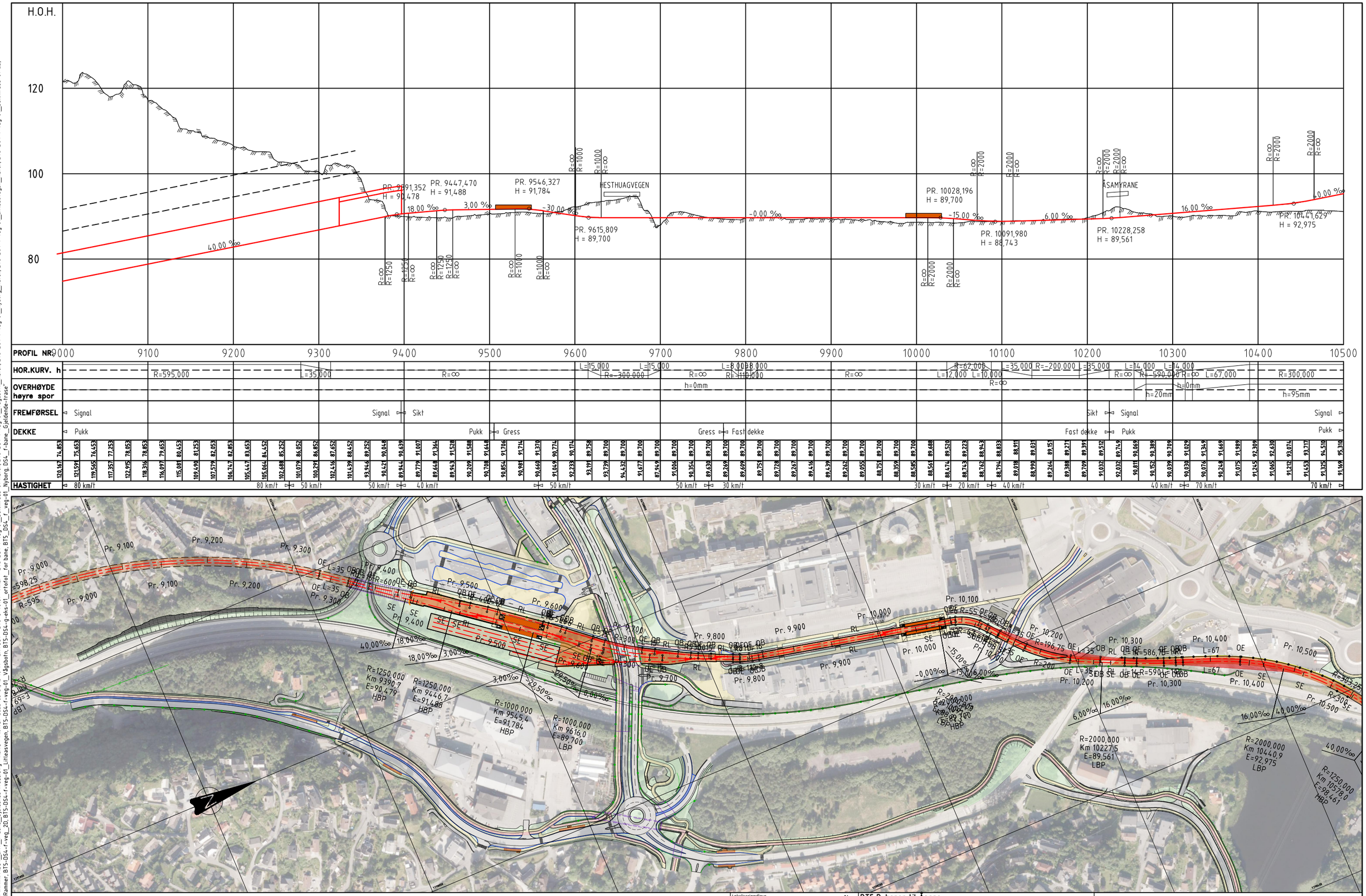

TEGNFORKLARING

- Senterlinje spor
- Bybanetrase i dagen
- Bybanetrase under bakken
- Bybanetrase under nye veier/broer
- Hvitlinje langs banetrase
- Holdeplass
- Portal
- Bunn støttemur
- Rekkverk
- Bergskjæring
- Sideterreng (fylling/jordskjæring)
- Sporveksel
- Siktareal

Lokaliseringsfigur

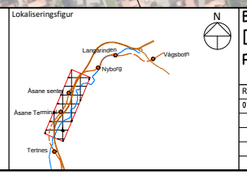

BT5 Bybanen til Åsane

DS4, Åsane

Plan og profil bane, Pr. 9000-10500

Revisjon	Revisjon gjelder	Utarb	Kontr	Godkjent	Rev. dato
01	Teknisk forprosjekt	KLive	FrLof	IOV	15.09.2022

BERGEN KOMMUNE

Miljøløftet

Leverandør

Norconsult

osplan viak

Målestokk	Tegningsnummer/dokumentkode	Plan id	Rev.
1:2000	BT5-C-40101	65830000	01

"V:\518\76\5187619\BIM\Bane\DS4\Arkfil\DS4_LAY_f-bane_Gjeldende-trase.dwg - KLive - Plottet: 2022-03-31, 15:49:47 - LAYOUT = BT5-C-40101 - XREF = BT5-DS4-f-veg-01_Delomrade-01-Hatch, BT5-DS4-f-veg-01_Vågsbotn_Hatch, BT5-DS4-f-veg-01_Nyborg_Hatch, BT5-DS4-f-veg-01_Litleasvegen_Hatch, BT5-DS4-f-veg-01_Delomrade-01-2D, BT5-Lokaliseringsfigur, BT5-DS4-Rammer, BT5-DS4-f-veg_2D, BT5-DS4-f-veg-01_Litleasvegen, BT5-DS4-f-veg-01_Vågsbotn, BT5-DS4-g-eks-01_ortofot_for bane, BT5_DS4_f_veg-01_Nyborg, DS4_f-bane_Gjeldende-trase"

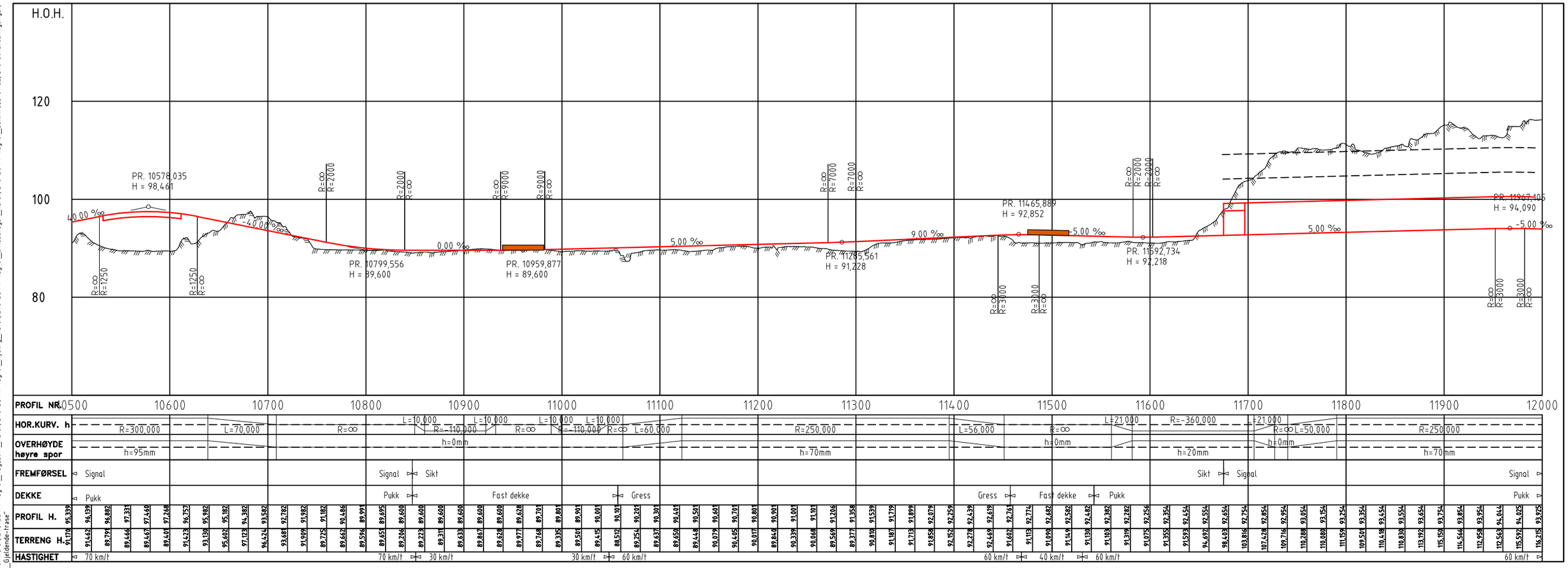

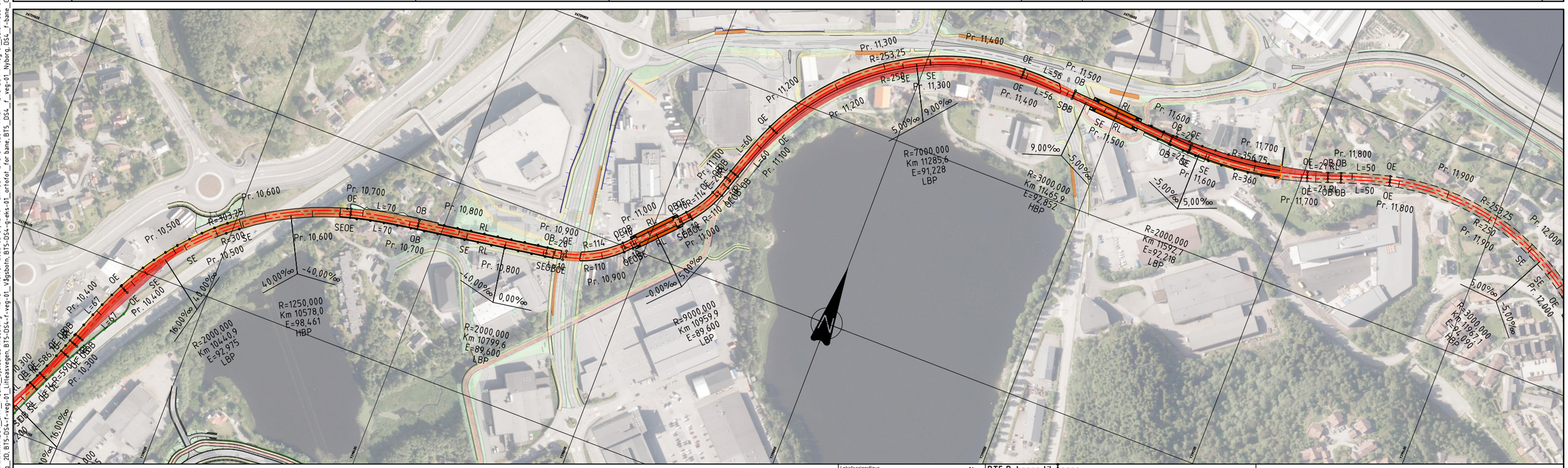

TEGNFORKLARING

- Senterlinje spor
- Bybanetrase i dagen
- Bybanetrase under bakken
- Bybanetrase under nye veier/broer
- Hvitlinje langs banetrase
- Holdeplass
- Portal
- Bunn støttemur
- Rekkverk
- Bergskjæring
- Sideterreng (fylling/jordskjæring)
- Sporveksel
- Siktareal

Lokaliseringsfigur

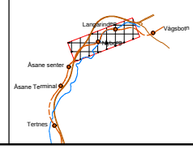

BT5 Bybanen til Åsane

DS4, Nyborg

Plan og profil bane, Pr. 10500–12000

Revisjon	Revisjon gjelder	Utarb	Kontr	Godkjent	Rev. dato
01	Teknisk forprosjekt	KLive	FrLof	IOV	15.09.2022

BERGEN KOMMUNE

Miljøløftet

Leverandør

Norconsult

asplan viak

Målestokk	Tegningsnummer/dokumentkode	Plan id	Rev.
1:2000	BT5-C-40201	65830000	01

"V:\5181\765187619\BIM\Bane\DS4\Ark\FIL\DS4_LAY_f-bane_Gjeldende-trase.dwg - KLive - Plottet: 2022-03-31 15:49 - LAYOUT = BT5-C-40201 - XREF = BT5-DS4-f-veg-01_Delområde-01-Hatch, BT5-DS4-f-veg-01_Delområde-01-2D, BT5-Lokaliseringsfigur, BT5-DS4-Rammer, BT5-DS4-f-veg_2D, BT5-DS4-f-veg-01_Lifteasvegen, BT5-DS4-f-veg-01_Vågsbotn, BT5-DS4-f-veg-01_Nyborg, DS4_f-bane_Gjeldende-trase"

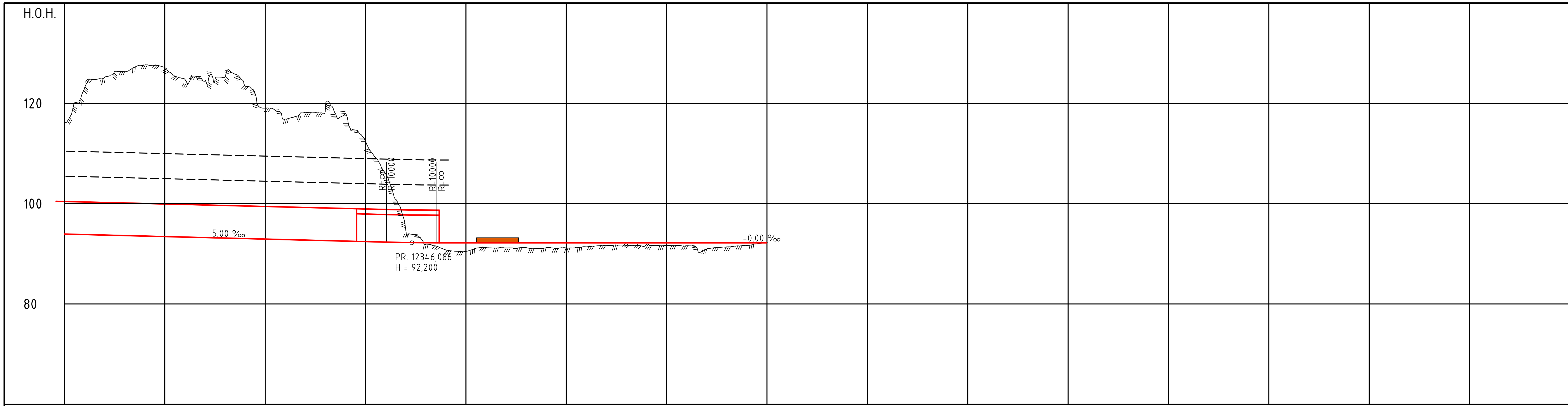

PROFIL NR. 12000 | 12100 | 12200 | 12300 | 12400 | 12500 | 12600 | 12700 | 12800 | 12900 | 13000 | 13100 | 13200 | 13300 | 13400 | 13500

HOR.KURV. h: R=250,000 | L=50,000 | R=∞ | L=35,000 | R=-200,000 | L=35,000 | R=∞

OVERHØYDE høyre spor: h=70mm | h=0mm | h=50mm | h=0mm

FREMFØRSEL: Signal | Signal | Sikt | Sikt

DEKKE: Pukk | Pukk

PROFIL H.	TERRENG H.
93,930	116,201
93,830	123,050
93,730	125,137
93,630	126,388
93,530	127,652
93,430	127,119
93,330	124,810
93,230	124,455
93,130	125,197
93,030	123,452
92,930	119,061
92,830	116,859
92,730	118,136
92,630	118,905
92,530	117,892
92,430	112,391
92,330	105,975
92,248	94,852
92,206	91,886
92,200	90,775
92,200	90,481
92,200	91,238
92,200	91,154
92,200	91,233
92,200	91,205
92,200	91,155
92,200	91,391
92,200	91,636
92,200	91,627
92,200	91,913
92,200	91,665
92,200	91,610
92,200	90,993
92,200	91,366
92,200	91,678
92,200	92,301

HASTIGHET: 60 km/t | 60 km/t | 50 km/t | 50 km/t | 40 km/t | 20 km/t | 20 km/t

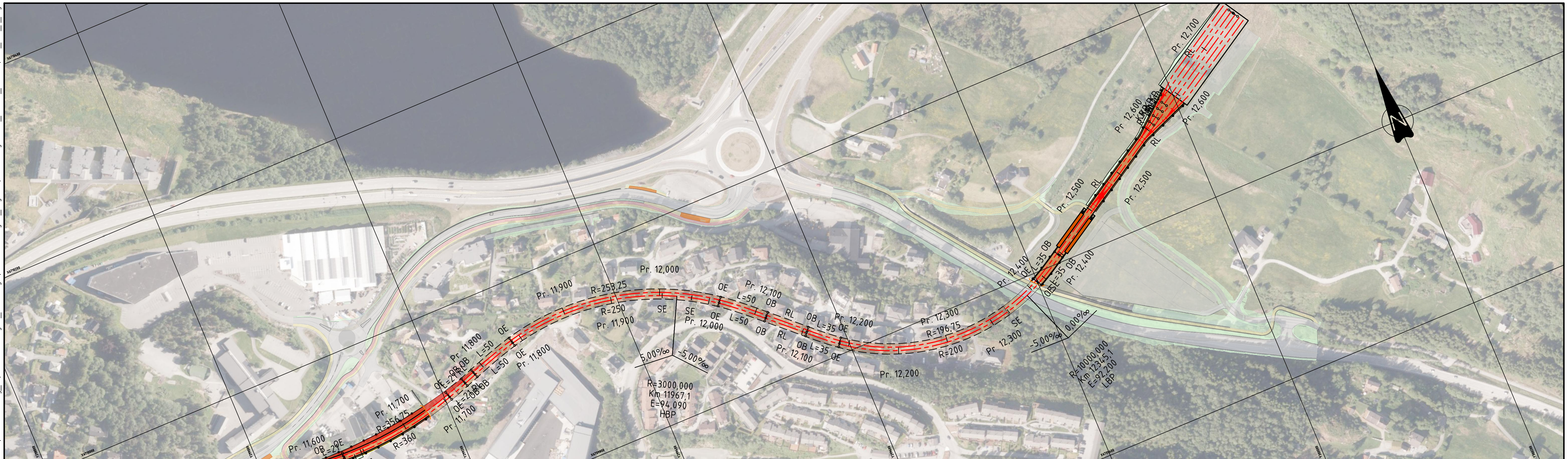

TEGNFORKLARING

- Senterlinje spor
- Bybanetrase i dagen
- Bybanetrase under bakken
- Bybanetrase under nye veier/broer
- Hvitlinje langs banetrase
- Holdeplass
- Portal
- Bunn støttemur
- Rekkverk
- Bergskjæring
- Sideterreng (fylling/jordskjæring)
- Sporveksel
- Siktareal

Lokaliseringsfigur

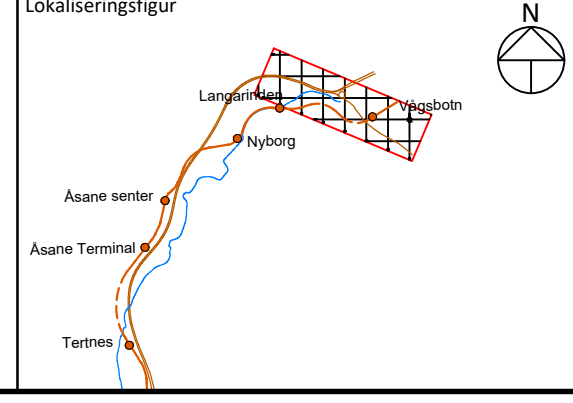

BT5 Bybanen til Åsane

DS4, Vågsbotn

Plan og profil bane, Pr. 12000-12700

Revisjon	Revisjon gjelder	Utarb	Kontr	Godkjent	Rev. dato
01	Teknisk forprosjekt	KLIve	FrLof	IOV	15.09.2022

BERGEN KOMMUNE

Miljøløftet

Leverandør: Norconsult, asplan viak

Målestokk	Tegningsnummer/dokumentkode	Plan id	Rev.
1:2000	BT5-C-40301	65830000	01

"V:\518\76\5187619\BIM\Bane\DS4\Arkfil\DS4_LAY_f-bane_Gjeldende-trase.dwg - KLive - Plottet: 2022-03-31, 15:47:51 - LAYOUT = BT5-C-40301 - XREF = BT5-DS4-f-veg-01_Delomrade-01-2D, BT5-DS4-f-veg-01_Litleasvegen_Hatch, BT5-DS4-f-veg-01_Nyborg_Hatch, BT5-DS4-f-veg-01_Vågsbotn_Hatch, BT5-DS4-f-veg-01_Delomrade-01-Hatch, BT5-DS4-f-veg-01_Delomrade-01-Hatch, BT5-DS4-f-veg-01_Nyborg, DS4_f_bane_Gjeldende-trase, BT5-Lokaliseringsfigur, BT5-DS4-Rammer, BT5-DS4-f-veg_2D, BT5-DS4-f-veg-01_Litleasvegen, BT5-DS4-f-veg-01_Vågsbotn, BT5-DS4-g-eks-01_ortofot_for bane, BT5_DS4_f_veg-01_Nyborg, DS4_f_bane_Gjeldende-trase"